



VYJÁDŘENÍ

Číslo jednací: 4435

Vaše žádost:

Ze dne: 17.03.2021

Vyřizuje: Dana Suková

Telefon: +420 315 701 666

Email: Sukova@mero.cz

Luboš Hrdonka
"Agroprojekce Litomyšl, spol. s r.o."
Rokycanova
56601 Vysoké Mýto

Kralupy nad Vltavou, 17.03.2021

Vyjádření k žádosti

Polní cesta HPC 3 s LBK 6 Bousov


K Vaší výše uvedené žádosti sdělujeme, že v k.ú. Bousov, Vinaře se v místě, které bylo vymezeno ve Vaší žádosti, nenachází podzemní dálkové zařízení ani nadzemní objekty, jejichž vlastníkem či provozovatelem je společnost MERO ČR, a. s., a místo není dotčeno ani jinými našimi zájmy.

Současně Vám sdělujeme, že kompletní informace o územích dotčených inženýrskými sítěmi lze získat na místně a věcně příslušných úřadech územního plánování, kterým společnost MERO ČR, a. s., jako vlastník a provozovatel sítě technické infrastruktury, předává a pravidelně aktualizuje v souladu s ustanoveními § 27 a 28 zákona číslo 183/2006 Sb., o územním plánování a stavebním řádu, v aktuálním znění, veškeré informace o poloze svých zařízení.

Platnost tohoto vyjádření je 36 měsíců ode dne jeho vyhotovení. Vyjádření se vztahuje pouze pro účel, pro který bylo vydáno.

S pozdravem

Ing. Přemysl Kuchař
vedoucí technické podpory a integrity


MERO ČR, a.s.
Veltruská 748 1
278 01 Kralupy nad Vltavou
zapsaná v obchodním rejstříku, vedeném
Městským soudem v Praze, sp. zn. A 153
e-mail: info@mero.cz; www.mero.cz

Zájmové území

Bousov, Vinaře





naše značka
5002336084

vyřizuje
Jaroslav Kápička

datum
17.03.2021

"Agroprojekce Litomyšl, spol. s r.o."
Rokycanova 114
56601 Vysoké Mýto

Věc:

Polní cesta HPC 3 s LBK 6 Bousov

K.ú. - p.č.: Bousov, Vinaře

Stavebník: Státní pozemkový úřad, Husinecká 1024/11a, 13000 Praha

Účel stanoviska: Informace o výskytu sítí (formát PDF)

GasNet, s.r.o., jako provozovatel distribuční soustavy (PDS) a technické infrastruktury, zastoupený GasNet Služby, s.r.o., vydává toto stanovisko:

V zájmovém území vyznačeném v příloze tohoto stanoviska, nejsou umístěna žádná provozovaná plynárenská zařízení a plynovodní přípojky ve vlastnictví nebo správě GasNet, s.r.o.. Mohou se zde nacházet plynárenská zařízení jiných vlastníků či správců, případně i dlouhodobě nefunkční/neprovozovaná plynárenská zařízení bez dostupných informací o jejich poloze a vlastnictví.

V rozsahu území vyznačeného v příloze souhlasíme s povolením stavby dle zákona 183/2006 Sb. ve znění pozdějších předpisů např. s vydáním územního rozhodnutí, zjednodušeným územním řízením, vydáním územního souhlasu, uzavřením veřejnoprávní smlouvy, ohlášením, stavebním povolením, veřejnoprávní smlouvou o provedení stavby nebo oznámením stavebního záměru s certifikátem autorizovaného inspektora.

V případě uzavření veřejnoprávní smlouvy nebude GasNet, s.r.o. ani GasNet Služby, s.r.o., jako zmocněnec GasNet, s.r.o., účastníkem územního ani stavebního řízení a nebudou uvedeni ve třetích osobách veřejnoprávní smlouvy.

Platí pouze pro území vyznačené v příloze tohoto stanoviska a to 24 měsíců ode dne jeho vydání.

Stanovisko bylo vygenerováno na základě vaší žádosti automaticky.

V případě dotčení pozemku v majetku společnosti GasNet, s.r.o. je třeba dále projednat smluvní vztah k tomuto pozemku. Kontakt na projednání naleznete na adrese www.gasnet.cz/cs/kontaktni-system/, činnost "Smluvní vztahy - pozemky a budovy plynárenských zařízení", případně na Zákaznické lince GasNet 555 90 10 10.

GasNet Služby, s.r.o.

Plynárenská 499/1 • Zábřovice • 602 00 Brno • T 555 90 10 10 • www.gasnet.cz

IČ: 27935311 • DIČ: CZ27935311

Zápis do obchodního rejstříku: Krajský soud v Brně, sp. zn. C 57165, dne 26. 7. 2007

Certificate of incorporation: Regional Court in Brno, ref. number C 57165, on 26th July 2007

Zákaznická linka GasNet 555 90 10 10, info@gasnet.cz, www.gasnet.cz



Za správnost a úplnost dokumentace předložené s žádostí včetně jejího souladu s platnými předpisy plně zodpovídá její zpracovatel. Stanovisko nenahrazuje případná další stanoviska k jiným částem stavby.

V případě další korespondence nebo jednání (např. změna stavby) uvádějte naši značku - 5002336084 a datum tohoto stanoviska. Kontakty jsou k dispozici na <https://www.gasnet.cz/cs/kontaktni-system/>.

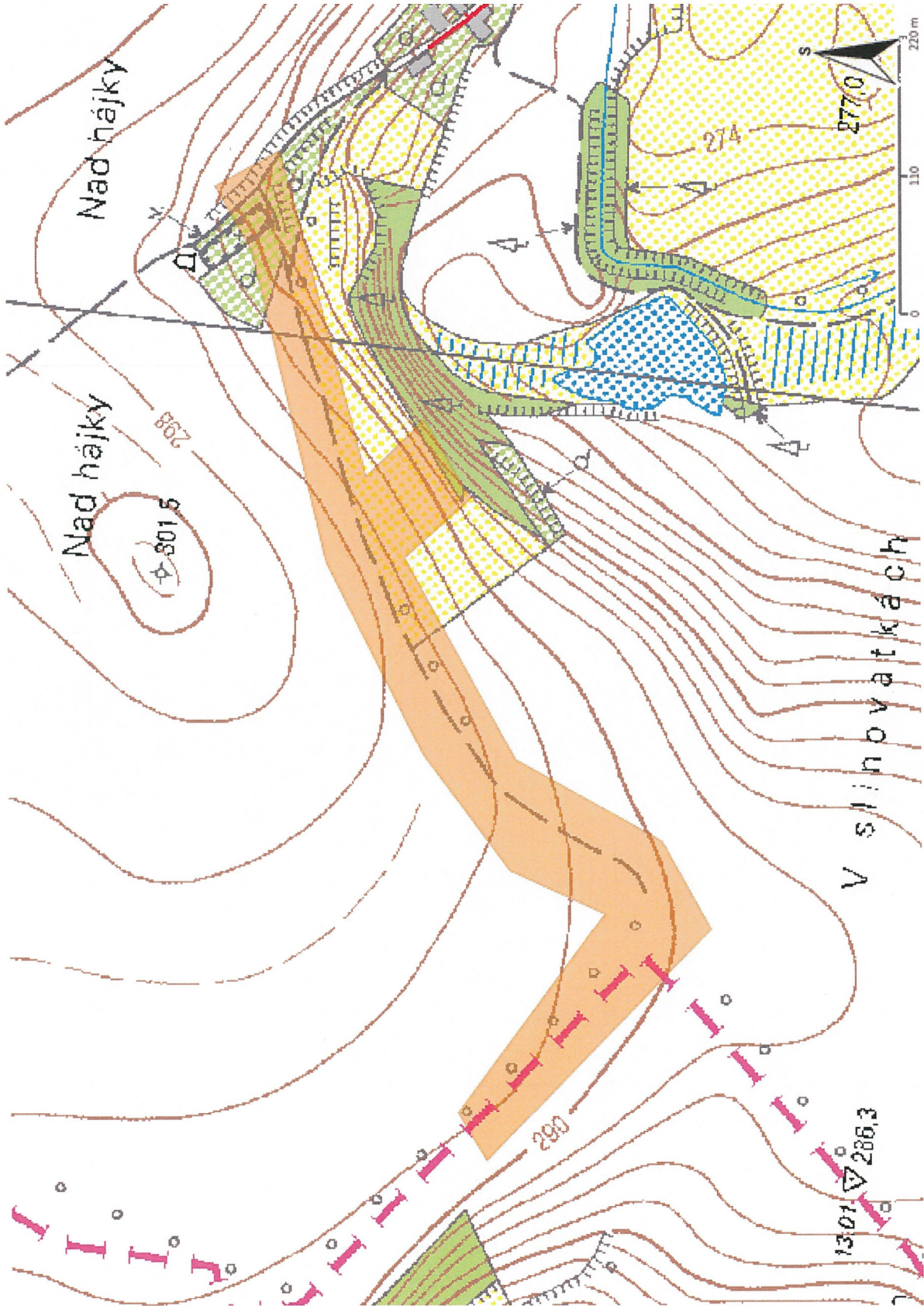
A handwritten signature in black ink, appearing to read 'Kápíčka'.

GasNet, s.r.o.
zastoupená společností GasNet Služby, s.r.o., IČ 27935311
Jaroslav Kápíčka
Vedoucí zpracování externích požadavků
Odbor zpracování externích požadavků

Přílohy: Orientační zákres plynárenského zařízení

Příloha: Orientační zakres plynárenského zařízení. Tato příloha je nedílnou součástí stanoviska č. 5002336084 ze dne 17.03.2021.

Provozovatel DS: GasNet, s.r.o.; Stavebník: Státní pozemkový úřad, Husinecká 1024/11a, 13000 Praha. K.ú.: Bousov, Vinaře.



Legenda:

linie plynovodu	
NTL	
STL	
VTL	
WTL	
nefunkční	
plánovaná stavba před realizací	
ve výstavbě, neuvedeno do provozu	
regulační stanice	
ochranné zařízení	
kabel	
elektropřípojka	
kabel protikoroziční ochrany	
anodové uzemnění	
stanice katodové ochrany	
pásmo vlivu anodového uzemnění SKAO	
neplynovodní zařízení (linie/ bod)	



**VYJÁDŘENÍ O EXISTENCI SÍTĚ ELEKTRONICKÝCH KOMUNIKACÍ
společnosti CETIN a.s.
(„Vyjádření“)**

**A VŠEOBECNÉ PODMÍNKY OCHRANY SÍTĚ ELEKTRONICKÝCH KOMUNIKACÍ
společnosti CETIN a.s.
(„Všeobecné podmínky ochrany SEK“)**

toto Vyjádření a Všeobecné podmínky ochrany SEK je vydané dle ustanovení § 101 zákona č. 127/2005 Sb., o elektronických komunikacích a o změně některých souvisejících zákonů, v účinném znění („**Zákon o elektronických komunikacích**“), a dle ustanovení § 161 zákona č. 183/2006 Sb., o územním plánování a stavebním řádu, v účinném znění („**Stavební zákon**“), a dle příslušných ustanovení zákona č. 89/2012 Sb., občanský zákoník, v účinném znění („**Občanský zákoník**“)

Číslo jednací: 589157/21

Číslo žádosti: 0121 075 401 („Žádost“)

Název akce („ Stavba “)	Polní cesta HPC 3 s LBK 6 Bousov	
Důvod vydání Vyjádření („ Důvod vyjádření “)	Informace o poloze sítě	
Žadatel	"Agroprojekce Litomyšl, spol. s r.o."	
Stavebník	Státní pozemkový úřad, Husinecká 1024/11a, Praha, 13000	
Zájmové území	Okres	Chrudim, Kutná Hora
	Obec	Bousov, Vinaře
	Kat. území / č. parcely	Vinaře; Bousov
Platnost Vyjádření	17. 3. 2023 („Den konce platnosti Vyjádření“)	

Žadatel Žadostí určil a vyznačil Zájmové území, jakož i určil Důvod Vyjádření.

Na základě určení a vyznačení Zájmového území Žadatelem a na základě určení Důvodu Vyjádření vydává společnost CETIN a.s. následující Vyjádření:

Nedojde ke střetu se sítí elektronických komunikací (dále jen „SEK“) společnosti CETIN a.s.

- (I) Na Žadatelem určeném a vyznačeném Zájmovém území se nevyskytuje SEK společnosti CETIN a.s.
- (II) Stavebník nebo jím pověřená třetí osoba je povinen řídit se Všeobecnými podmínkami ochrany SEK, které jsou nedílnou součástí Vyjádření; a
- (III) Stavebník a/nebo Žadatel není oprávněn užít toto Vyjádření k podání jakékoliv žádosti o vydání jakéhokoliv správního rozhodnutí či jiného rozhodnutí majícího obdobný charakter.

Vyjádření je platné pouze pro Zájmové území určené a vyznačené Žadatelem, jakož i pro Důvod Vyjádření stanovený a určený Žadatelem v Žádosti.



Číslo jednací: 589157/21

Číslo žádosti: 0121 075 401

Vyjádření pozbývá platnosti i) dnem, kdy je Žadatelem a/nebo Stavebníkem použito k podání žádosti o vydání jakéhokoliv správního rozhodnutí či jiného rozhodnutí majícího obdobný charakter a/nebo dnem zahájení jakéhokoliv správního rozhodnutí či jiného rozhodnutí majícího obdobný charakter, ve kterém bylo Vyjádření použito, ii) uplynutím doby platnosti v tomto Vyjádření uvedeného, iii) změnou rozsahu Zájmového území či změnou Důvodu Vyjádření uvedeného v Žádosti a/nebo iv) porušením Všeobecných podmínek ochrany SEK, to vše v závislosti na tom, která ze skutečností rozhodná pro pozbytí platnosti Vyjádření nastane nejdříve.

Společnost CETIN a.s. vydáním tohoto Vyjádření poskytla Žadateli pro Žadatelem určené a vyznačené Zájmové území veškeré informace o SEK dostupné společnosti CETIN a.s. ke dni podání Žádosti.


Ze strany společnosti CETIN a.s. může v některých případech docházet ke zpracování Vašich osobních údajů. Ke zpracování Vašich osobních údajů dochází vždy v souladu s platnými právními předpisy. Konkrétní zásady a podmínky zpracování osobních údajů společností CETIN a.s. jsou dostupné na <https://www.cetin.cz/zasady-ochrany-osobnich-udaju>.

V případě dotazů k Vyjádření kontaktujte prosím asistenční linku 238 461 111.

Přílohami Vyjádření jsou:

- Všeobecné podmínky ochrany SEK
- Situační výkres (obsahuje Zájmové území určené a vyznačené Žadatelem a výřezy účelové mapy SEK)

Vyjádření vydala společnost **CETIN a.s.** dne: 17. 3. 2021.


 CETIN a.s.
 Českomoravská 2510/19, Libeň
 190 00 Praha 9
 DIČ: CZ04084063
 102



Číslo jednací: 589157/21

Číslo žádosti: 0121 075 401

VŠEOBECNÉ PODMÍNKY OCHRANY SÍTĚ ELEKTRONICKÝCH KOMUNIKACÍ společnosti CETIN a.s.

1. PLATNOST VŠEOBECNÝCH PODMÍNEK

- i) Tyto Všeobecné podmínky ochrany sítě elektronických komunikací (dále jen „VPOSEK“) tvoří součást Vyjádření (jak je tento pojem definován níže v článku 2 VPOSEK).
- ii) V případě rozporu mezi Vyjádřením a těmito VPOSEK mají přednost ustanovení Vyjádření, pokud není těmito VPOSEK stanoveno jinak.

2. DEFINICE

Níže uvedené termíny, jsou-li použity v těchto VPOSEK a uvozeny velkým písmenem, mají následující význam, není-li těmito VPOSEK a/nebo Příslušnými požadavky stanoveno výslovně jinak:

„**CETIN**“ znamená CETIN a.s. se sídlem Českomoravská 2510/19, Libeň, 190 00 Praha 9, IČO: 04084063, zapsaná v obchodním rejstříku vedeném Městským soudem v Praze pod spz. B 20623;

„**Občanský zákoník**“ znamená zákon č. 89/2012 Sb., občanský zákoník, v účinném znění;

„**POS**“ je zaměstnanec společnosti CETIN, pověřený ochranou sítě, Roman Ďuriš, tel.: 602 482 995, e-mail: roman.duris@cetin.cz nebo Petr Vála, tel.: 602 354 424, e-mail: petr.vala@cetin.cz;

„**Den**“ je kalendářní den;

„**Příslušné požadavky**“ znamená jakýkoli a každý příslušný právní předpis, vč. technických norem, nebo normativní právní akt veřejné správy či samosprávy, nebo jakékoli rozhodnutí, povolení, souhlas nebo licenci, včetně podmínek, které s ním souvisí;

„**SEK**“ je síť elektronických komunikací ve vlastnictví CETIN;

„**Stavba**“ je stavba a/nebo činnosti ve vztahu, k níž bylo vydáno Vyjádření, a je prováděna Stavebníkem a/nebo Žadatelem v souladu s Příslušnými požadavky, povolená příslušným správním rozhodnutím vydaným dle Stavebního zákona;

„**Situační výkres**“ je výkres, který je přílohou Vyjádření a obsahuje Zájmové území určené a vyznačené Žadatelem v Žádosti a výřezy účelové mapy SEK;

„**Stavebník**“ je osoba takto označená ve Vyjádření;

„**Vyjádření**“ je vyjádření o existenci sítě elektronických komunikací vydané společností CETIN dne 17. 3. 2021 pod č.j. 589157/21;

„**Zájmové území**“ je území označené Žadatelem a/nebo Stavebníkem v Žádosti;

„**Stavební zákon**“ je zákon č. 183/2006 Sb., o územním plánování a stavebním řádu, v účinném znění;

„**Zákon o elektronických komunikacích**“ je zákon č. 127/2005 Sb., o elektronických komunikacích a o změně některých souvisejících zákonů, v účinném znění;

„**Žadatel**“ je osoba takto označená ve Vyjádření.

„**Žádost**“ je žádost, kterou Žadatel a/nebo Stavebník požádal CETIN o vydání Vyjádření.

3. PLATNOST A ÚČINNOST VPOSEK

Tyto VPOSEK jsou platné a účinné Dnem odeslání Vyjádření na i) adresu elektronické pošty Stavebníka a/nebo Žadatele uvedenou v Žádosti nebo ii) adresu pro doručení prostřednictvím poštovní přepravy uvedenou Stavebníkem a/nebo Žadatelem v Žádosti.

4. OBECNÁ PRÁVA A POVINNOSTI STAVEBNÍKA A/NEBO ŽADATELE

- i) Stavebník, Žadatel je výslovně srozuměn s tím, že SEK je veřejně prospěšným zařízením, byla zřízena ve veřejném zájmu a je chráněna Příslušnými požadavky.

- ii) Stavebník, Žadatel nebo jím pověřená třetí osoba, je povinen při provádění Stavby nebo jiných prací, při odstraňování havárií a projektování staveb, řídit se Příslušnými požadavky, správnou praxí v oboru stavebnictví a technologickými postupy a je povinen učinit veškerá nezbytná opatření vyžadovaná Příslušnými požadavky k ochraně SEK před poškozením. Povinnosti dle tohoto odstavce má Stavebník rovněž ve vztahu k SEK, které se nachází mimo Zájmové území.
- iii) Při zjištění jakéhokoliv rozporu mezi údaji v Situačním výkresu, který je přílohou Vyjádření a skutečným stavem, je Stavebník a/nebo Žadatel povinen bez zbytečného odkladu, nejpozději Den následující po zjištění takové skutečnosti, zjištěný rozpor oznámit POS.
- iv) Případné dodatečné požadavky na úpravu a přeložení SEK zajistí společnost CETIN v souladu s ustanovením § 104 odst. 17 Zákona o elektronických komunikacích.
- v) Stavebník, Žadatel nebo jím pověřená třetí osoba, je povinen každé poškození či krádež SEK bezodkladně, nejpozději Den následující po zjištění takové skutečnosti, oznámit takovou skutečnost dohledovému centru společnosti CETIN na telefonní číslo +420 238 464 190.
- vi) Bude-li Stavebník, Žadatel nebo jím pověřená třetí osoba na společnosti CETIN požadovat, aby se jako účastník správního řízení, pro jehož účely bylo toto Vyjádření vydáno, vzdala práva na odvolání proti rozhodnutí vydanému ve správním řízení, je oprávněn kontaktovat POS.

5. ROZHODNÉ PRÁVO

Vyjádření a VPOSEK se řídí českým právem, zejména Občanským zákoníkem, Zákonem o elektronických komunikacích a Stavebním zákonem. Veškeré spory z Vyjádření či VPOSEK vyplývající budou s konečnou platností řešeny u příslušného soudu České republiky.

6. PÍSEMNÝ STYK

Písemným stykem či pojmem „písemně“ se pro účely Vyjádření a VPOSEK rozumí předání zpráv jedním z těchto způsobů:

- v listinné podobě;
- e-mailovou zprávou s uznávaným elektronickým podpisem dle zák. č. 297/2016 Sb., o službách vytvářejících důvěru pro elektronické transakce, v účinném znění; a/nebo e-mailovou zprávou zaslanou na adresu POS;

7. ZÁVĚREČNÁ USTANOVENÍ

- i) Stavebník, Žadatel nebo jím pověřená třetí osoba je počínaje Dnem převzetí Vyjádření povinen užít informace a data uvedená ve Vyjádření pouze a výhradně k účelu, pro který mu byla tato poskytnuta. Stavebník, Žadatel nebo jím pověřená třetí osoba není oprávněn informace a data rozmnožovat, rozšiřovat, pronajímat, půjčovat či jinak umožnit jejich užívání třetí osobou bez předchozího písemného souhlasu společnosti CETIN.
- ii) Pro případ porušení kterékoliv z povinností Stavebníka, Žadatele nebo jím pověřené třetí osoby, založené Vyjádřením /nebo těmito VPOSEK je Stavebník, Žadatel či jím pověřená třetí osoba odpovědný za veškeré náklady a škody, které společnosti CETIN vzniknou porušením povinností Stavebníka, Žadatele nebo jím pověřené třetí osoby.

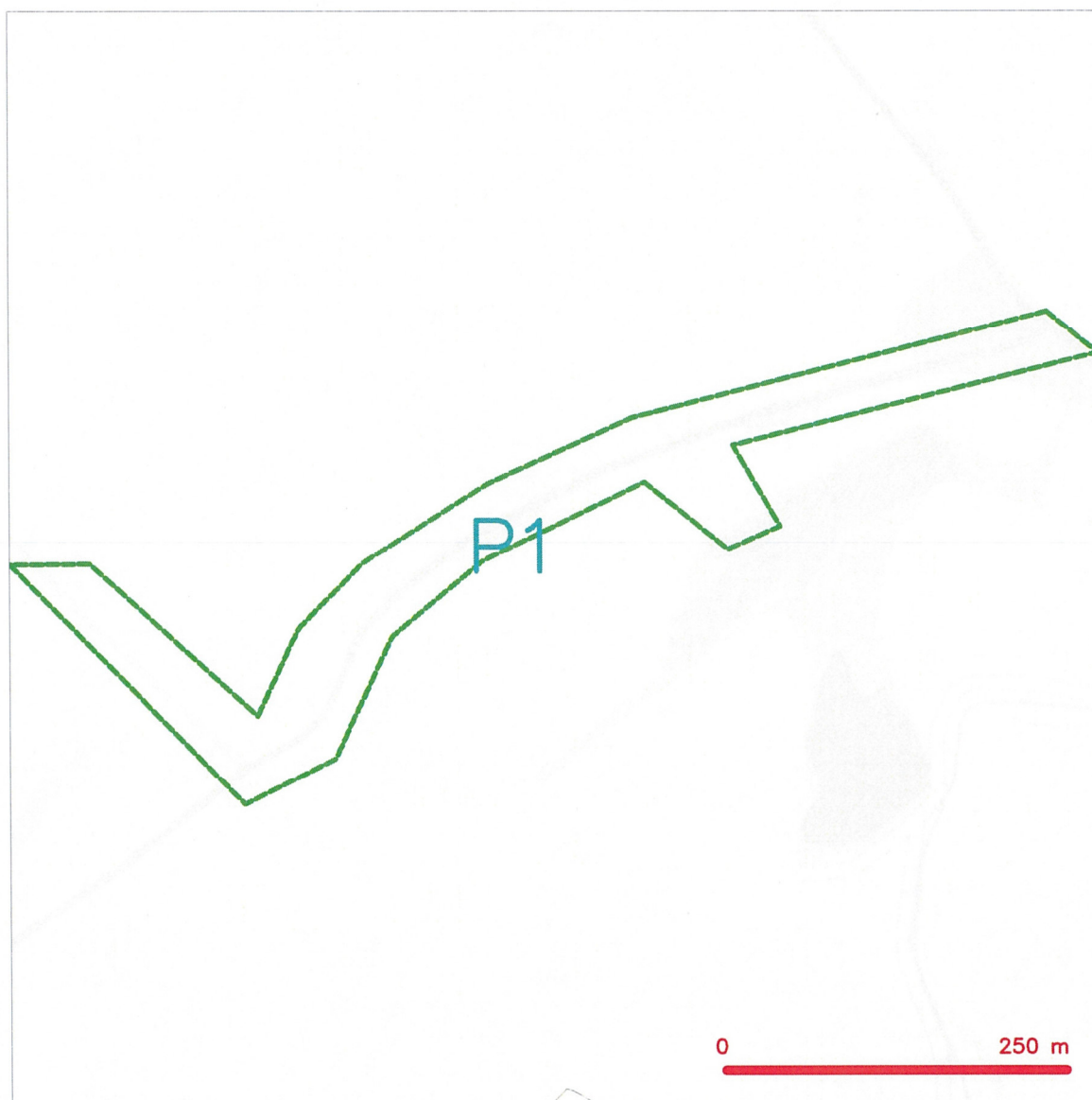


(tiskový formát A4)

Příloha k Vyjádření č.j.: 589157/21

Číslo žádosti: 0121 075 401

SITUAČNÍ VÝKRES - ZÁJMOVÉ ÚZEMÍ



LEGENDA

- hranice zájmového území k vyjádření
- NV přípojka, území s NV přípojkou CETIN
- zaměřený průběh metalického kabelu
- zaměřený průběh optického kabelu, HDPE trubky nebo souběh optického a metalického kabelu
- nezaměřený průběh metalického kabelu
- G- G- nadzemní síť cizí
- nezaměřený průběh optického kabelu, HDPE trubky nebo souběh optického a metalického kabelu
- RR → radiové síť, ochranná pásma radiové sítě
- nadzemní síť
- neprovozovaná síť
- C- podzemní síť cizí
- síť s NV
- kolektor, kabelovod

Kauf
 CETIN a.s.
 Českomoravská 2510/19, Libeň
 190 00 Praha 9
 DIČ: CZ04084063

102



ŽADATEL

Agroprojekce Litomyšl spol. s r.o.

NAŠE ZNAČKA
0101595691

VYŘÍZENO DNE
07.09.2021

Sdělení o existenci energetického zařízení, sítě pro elektronickou komunikaci nebo zařízení technické infrastruktury společnosti ČEZ Distribuce, a. s., pro akci:

Polní cesta HPC3 s LBK Bousov

Vážený zákazníku,

dovolujeme si reagovat na Vaši žádost číslo 0101595691 ze dne 07.09.2021 o sdělení o existenci energetického zařízení, sítě pro elektronickou komunikaci nebo zařízení technické infrastruktury. Na Vámi uvedeném zájmovém území se **nenachází energetické zařízení, zařízení sítě pro elektronickou komunikaci nebo zařízení technické infrastruktury v majetku společnosti ČEZ Distribuce, a. s.**

Zároveň si Vás dovoluujeme upozornit, že se v zájmovém území může nacházet energetické zařízení, sítě pro elektronickou komunikaci nebo zařízení technické infrastruktury, které není v majetku společnosti ČEZ Distribuce, a. s.

Toto sdělení je platné do 07.03.2022.

V souvislosti s výše uvedeným si Vás dovoluujeme upozornit, že uvedené sdělení včetně jeho příloh představuje skutečnosti tvořící obchodní tajemství společnosti ČEZ Distribuce, a. s. Poskytnuté informace jsou dále také důvěrnými informacemi a obchodně citlivými informacemi společnosti ČEZ Distribuce, a. s. Z výše uvedených důvodů si Vás proto společnost ČEZ Distribuce, a. s., dovoluje upozornit, že s poskytnutými informacemi je potřeba nakládat dle platných právních předpisů, v opačném případě se vystavujete postihu ve smyslu platné právní úpravy. V této souvislosti si Vás dále dovoluujeme upozornit, že požadované informace nesmí být předány, sděleny, využity, zpřístupněny, či jiným způsobem postoupeny na jakoukoli třetí osobu bez předchozího prokazatelného souhlasu společnosti ČEZ Distribuce, a. s. Informace o existenci energetického zařízení, sítě pro elektronickou komunikaci a zařízení technické infrastruktury mohou být využity pouze pro účel, pro který byly vyžádány.

S pozdravem

ČEZ Distribuce, a. s.

Děčín, Děčín IV-Podmokly
Teplická 874/8
PSČ 405 02
IČ: 24729035

Přílohy

Situační výkres zájmového území

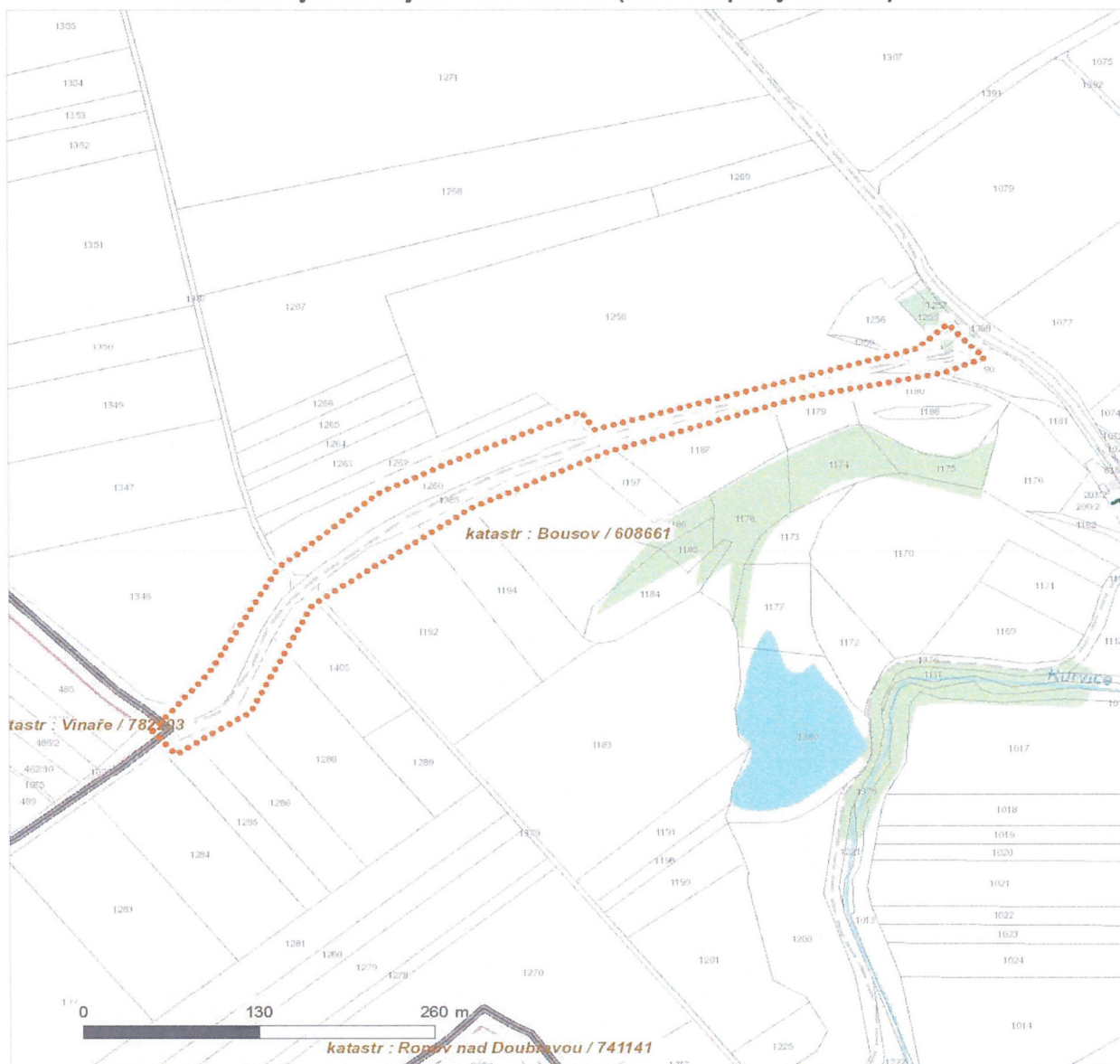
ČEZ Distribuce, a. s.

Děčín, Děčín IV-Podmokly, Teplická 874/8, PSČ 405 02 | IČ: 24729035, DIČ: CZ24729035 |
zapsaná v obchodním rejstříku vedeném u Krajského soudu v Ústí nad Labem, sp. zn. B 2145 |
e-mail: info@cezdistribuce.cz, www.cezdistribuce.cz |
zasílací adresa: ČEZ Distribuce, a. s., Plzeň, Guldenerova 2577/19, PSČ 326 00





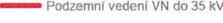

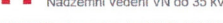

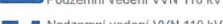











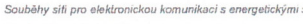
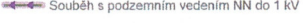
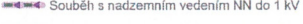
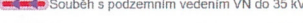
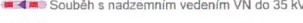

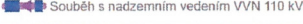
Platí pouze se sdělením číslo 0101595691.

Zakreslené polohy zařízení v příloze jsou pouze informativní.

Situační výkres zájmového území (klad mapových listů)



Není-li zobrazena katastrální mapa, zadejte žádost znovu. Katastrální mapa je generována prostřednictvím externí WMS služby, jejíž provoz nezajišťuje společnost ČEZ Distribuce, a. s.

LEGENDA		
	Podzemní vedení NN do 1 kV	 Stanice do 52 kV - stožárová
	Nadzemní vedení NN do 1 kV	 Stanice do 52 kV - zděná
	Podzemní vedení VN do 35 kV	 Transformovna (nad 52 kV)
	Nadzemní vedení VN do 35 kV	 Prohlášení investice ČEZ Distribuce
	Podzemní vedení VVN 110 kV	 Stanice ČEZ Distribuce ve výstavbě
	Nadzemní vedení VVN 110 kV	 Zařízení ČEZ Distribuce ve výstavbě
	NN přívod odběratele	 Hranice katastrálního území
	Zařízení technické infrastruktury	 Nadzemní síť pro elektronickou komunikaci
	Cizí energetické vedení	 Podzemní síť pro elektronickou komunikaci
	Zájmové území	 HDPE trubka
		 Souběhy sítí pro elektronickou komunikaci s energetickými sítěmi.
		 Souběh s podzemním vedením NN do 1 kV
		 Souběh s nadzemním vedením NN do 1 kV
		 Souběh s podzemním vedením VN do 35 kV
		 Souběh s nadzemním vedením VN do 35 kV
		 Souběh s podzemním vedením VVN 110 kV
		 Souběh s nadzemním vedením VVN 110 kV



ŽADATEL

Agroprojekce Litomyšl spo. s r.o.

NAŠE ZNAČKA
0201210433

VYŘIZUJE / LINKA

VYŘÍZENO DNE
17.03.2021

Sdělení o existenci komunikačního vedení společnosti Telco Pro Services, a. s.

Název akce: **Polní cesta HPC 3 s LBK 6 Bousov**

Účel: **Stavební řízení**

Vážený zákazníku,
dovolujeme si reagovat na Vaši žádost číslo 0201210433 ze dne 17.03.2021, která se týkala sdělení o existenci komunikačního zařízení na Vámi určeném zájmovém území.

Dle vědomí společnosti Telco Pro Services, a. s., se na Vámi vymezeném zájmovém území:
nenachází komunikační zařízení v majetku společnosti Telco Pro Services, a. s.

Zároveň si Vás dovoluujeme upozornit, že není vyloučeno, že se ve Vámi vymezeném zájmovém území nachází jiné zařízení, které není v majetku společnosti Telco Pro Services, a. s.

Toto sdělení je platné do 17.03.2022.

V souvislosti s výše uvedeným si Vás dovoluujeme upozornit, že sdělení o existenci či neexistenci sítí představuje skutečnosti tvořící obchodní tajemství společnosti Telco Pro Services, a. s. Poskytnuté informace jsou dále také důvěrnými informacemi společnosti Telco Pro Services, a. s. Z výše uvedených důvodů si Vás proto společnost Telco Pro Services, a. s., dovoluje upozornit, že s poskytnutými informacemi je potřeba nakládat dle platných právních předpisů, v opačném případě se vystavujete postihu ve smyslu platné právní úpravy. V této souvislosti si Vás dovoluujeme rovněž upozornit, že požadované informace nesmí být předány, sděleny, využity, zpřístupněny, či jiným způsobem postoupeny na jakoukoli třetí osobu bez předchozího prokazatelného souhlasu společnosti Telco Pro Services, a. s. Informace o existenci sítí mohou být využity pouze pro účel, pro který byly vyžádány.

S pozdravem

Telco Pro Services, a. s.

Praha, Praha 4
Duhová 1531/3
PSČ 140 00
IČ: 29148278

Přílohy

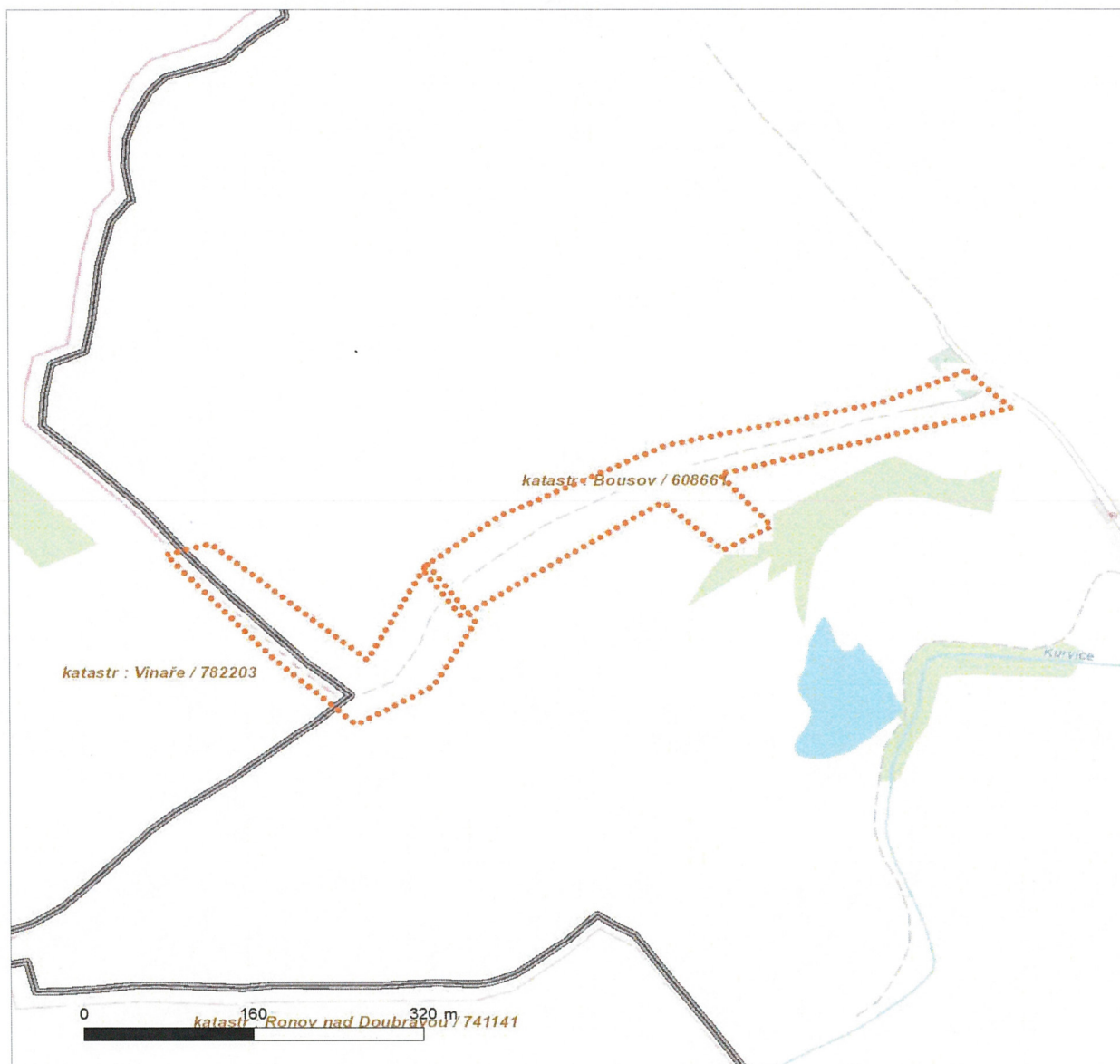
Situační výkres zájmového území



Platí pouze se sdělením číslo 0201210433.

Zakreslené polohy zařízení v příloze jsou pouze informativní.

Situační výkres zájmového území



LEGENDA

- | | |
|---------------------------------|--------------------------------|
| --- Nadzemní optické vedení | --- Radioreléový spoj vzduch |
| — Podzemní optické vedení | ... Zájmové území |
| - - - Nadzemní metalické vedení | == Hranice katastrálního území |
| == Podzemní metalické vedení | |



ŽADATEL

Agroprojekce Litomyšl spo. s r.o.

NAŠE ZNAČKA
0700349687

VYŘIZUJE / LINKA

VYŘÍZENO DNE
17.03.2021

Sdělení o existenci komunikačního vedení společnosti ČEZ ICT Services, a. s.

Název akce: Polní cesta HPC 3 s LBK 6 Bousov

Účel: Stavební řízení

Vážený zákazníku,
dovolujeme si reagovat na Vaši žádost číslo 0700349687 ze dne 17.03.2021, která se týkala sdělení o existenci komunikačního zařízení na Vámi určeném zájmovém území.

Dle vědomí společnosti ČEZ ICT Services, a. s., se na Vámi vymezeném zájmovém území:
nenachází komunikační zařízení v majetku společnosti ČEZ ICT Services, a. s.

Zároveň si Vás dovoluujeme upozornit, že není vyloučeno, že se ve Vámi vymezeném zájmovém území nachází jiné zařízení, které není v majetku společnosti ČEZ ICT Services, a. s.

Toto sdělení je platné do 17.03.2022.

V souvislosti s výše uvedeným si Vás dovoluujeme upozornit, že sdělení o existenci či neexistenci sítě představuje skutečnosti tvořící obchodní tajemství společnosti ČEZ ICT Services, a. s. Poskytnuté informace jsou dále také důvěrnými informacemi společnosti ČEZ ICT Services, a. s. Z výše uvedených důvodů si Vás proto společnost ČEZ ICT Services, a. s., dovoluje upozornit, že s poskytnutými informacemi je potřeba nakládat dle platných právních předpisů, v opačném případě se vystavujete postihu ve smyslu platné právní úpravy. V této souvislosti si Vás dovoluujeme rovněž upozornit, že požadované informace nesmí být předány, sděleny, využity, zpřístupněny, či jiným způsobem postoupeny na jakoukoli třetí osobu bez předchozího prokazatelného souhlasu společnosti ČEZ ICT Services, a. s. Informace o existenci sítě mohou být využity pouze pro účel, pro který byly vyžádány.

ČEZ ICT Services, a. s.Praha, Praha 4
Duhová 1531/3
PSČ 140 53
IČ: 26470411**Přílohy**

Situační výkres zájmového území

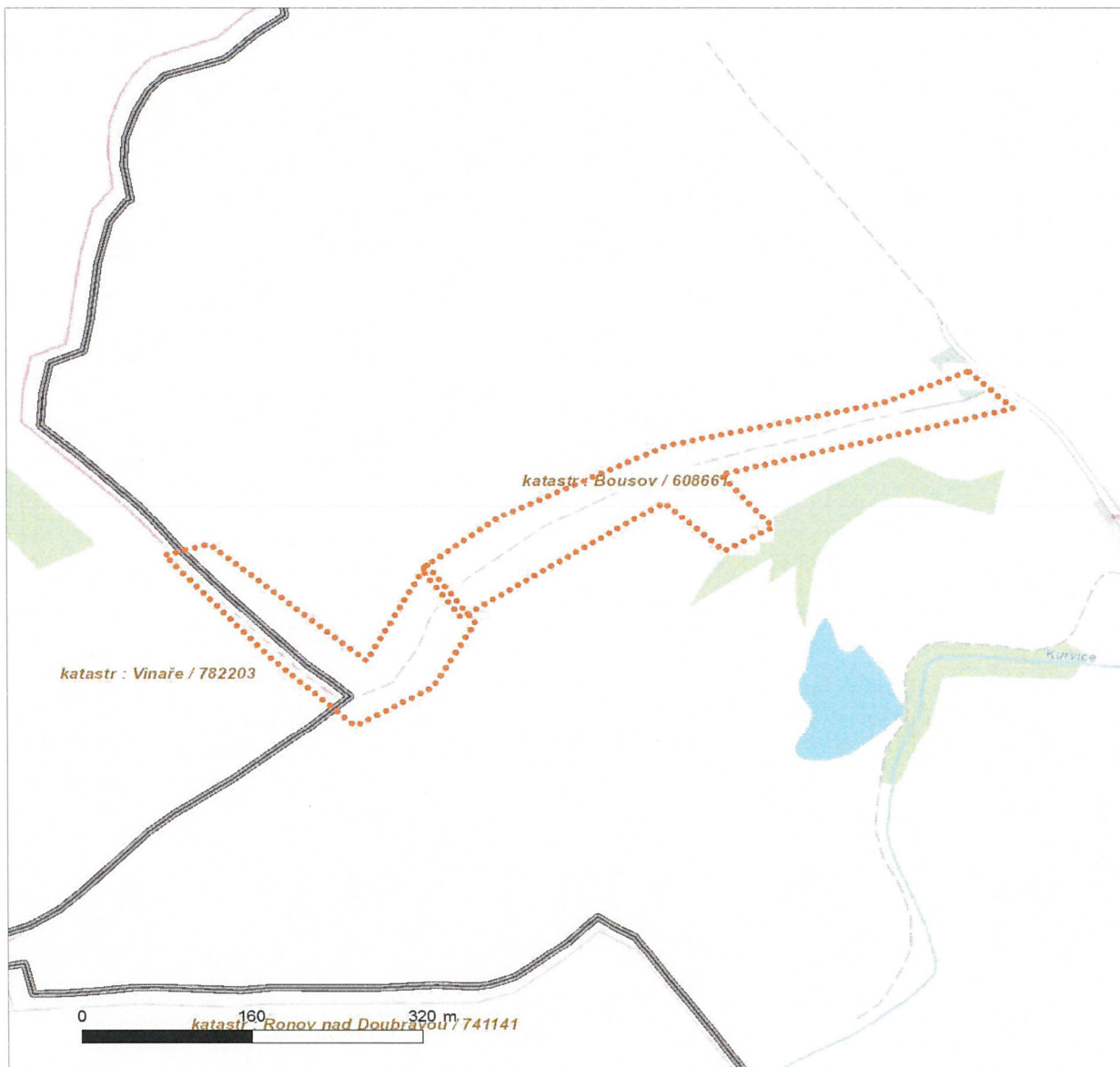
ČEZ ICT Services, a. s.Duhová 1531/3, 140 53 Praha 4 | tel.: 841 842 843 | IČ: 26470411, DIČ: CZ26470411
e-mail: servicedesk@cez.cz, www.cez.cz/cez-ict-services | zapsána v obchodním rejstříku
vedeném Městským soudem v Praze, oddíl B, vložka 7309



Platí pouze se sdělením číslo 0700349687.


Zakreslené polohy zařízení v příloze jsou pouze informativní.

Situační výkres zájmového území



LEGENDA

- | | | | |
|-----------|---------------------------|-----------|-----------------------------|
| — — — — — | Nadzemní optické vedení | — — — — — | Radioreléový spoj vzduch |
| ————— | Podzemní optické vedení | | Zájmové území |
| - - - - - | Nadzemní metalické vedení | ===== | Hranice katastrálního území |
| ————— | Podzemní metalické vedení | | |



STÁTNÍ POZEMKOVÝ ÚŘAD

Sídlo: Husinecká 1024/11a, 130 00 Praha 3 - Žižkov, IČO: 01312774, DIČ: CZ 01312774
Odbor vodohospodářských staveb

Váš dopis zn.:

Ze dne: 17. 3. 2021

Naše značka: SPU 094504/2021

Spisová značka: SZ SPU 094504/2021

Vyřizuje.: Ing. Josef Kubant

Tel.: 602 433 347

ID DS: z49per3

E-mail: j.kubant@spucr.cz

AGROPROJEKCE LITOMYŠL spol. s r.o.
Rokycanova 114/IV
566 01 Vysoké Mýto

DS gv6y8j4

Datum: 12. 4. 2021

Počet listů: 1

Počet příloh/listů: 0/0

VYJÁDRĚNÍ K ZÁMĚRU STAVBY „POLNÍ CESTA HPC 3 S LBK 6 BOUSOV“ – STAVEBNÍ ŘÍZENÍ A REALIZACE STAVBY

Dne 17. 3. 2021 jsme obdrželi Vaši žádost o vyjádření k zamýšlené stavbě pro účely projektové dokumentace pro stavební řízení a realizaci stavby „POLNÍ CESTA HPC 3 S LBK 6 BOUSOV“ na pozemcích p. č. 1385, 1348, 1260 a 1197 v k. ú. Bousov. Současně jsme obdrželi situační výkresy. Stavebníkem je ČR – Státní pozemkový úřad, Pobočka Chrudim.

Tímto Vám sdělujeme, že v zájmovém území se **nenachází** žádná stavba vodního díla – hlavní odvodňovací zařízení (HOZ) v majetku státu a v příslušnosti hospodařit Státního pozemkového úřadu (SPÚ).

Dle dostupných podkladů se v zájmovém území **nenachází** podrobné odvodňovací zařízení (POZ).

Tyto údaje o POZ (investicích do půdy za účelem zlepšení půdní úrodnosti) jsou neaktualizovanými historickými daty, která pořídila Zemědělská vodohospodářská správa digitalizací analogových map 1 : 10 000. Vzhledem k tomu, že neexistuje evidence meliorací (odvodnění a závlah) a jejich následných změn (zrušení, rozšíření) od doby pořízení těchto dat (zákresy do map provedeny v 90. letech, jejich následná digitalizace proběhla přibližně v letech 2003-2007), nemusí proto tato data odpovídat skutečnému rozsahu meliorací na jednotlivých pozemcích. Údaje jsou k dispozici ke stažení na Portálu farmáře (<http://eagri.cz/public/web/mze/farmar/LPIS/data-melioraci/>) ve formátu shp a jsou také zobrazeny v LPIS ve vrstvě LPIS/Životní prostředí/Nitrátová směrnice/Uložení hnojiv – detail/Meliorace.

Současně sdělujeme, že **nemáme** námitek ke stavbě v řešené lokalitě a souhlasíme s vydáním povolení.

Toto vyjádření je vydáno za SPÚ, odbor vodohospodářských staveb z titulu vlastníka technické infrastruktury (staveb k vodohospodářským melioracím), je platné 5 let od data vydání, nedojde-li ke změně stavebního záměru nebo navrhovatele.

S pozdravem

Ing. Zuzana Hančáková
Digitálně podepsal Ing.
Zuzana Hančáková
Datum: 2021.04.12
13:06:08 +02'00'

Ing. Zuzana Hančáková
vedoucí oddělení VHS Hradec Králové
Státního pozemkového úřadu

OBEC BOUSOV

Bousov 49, Třemošnice, 538 43



; Váš dopis značky ze dne:
Číslo jednací:
Vyřizuje:
Dne:

Bo 406/2021
Chromek
30.8.2021

Tomáš Hrdonka
Agroprojekce Litomyšl spol. s r.o.
Rokycanova 114/IV
Vysoké Mýto
56601

Věc: Polní cesta HPC 3 Bousov

K předložené dokumentaci týkající se výstavby plní cesty v Bousově – HPC 3 nemáme připomínek.
S realizací účelové komunikace v uvedeném rozsahu souhlasíme.

Za obec Bousov

Ladislav Chromek
starosta obce

OBEC BOUSOV



HZSEX005FWRC



Hasičský záchranný sbor Pardubického kraje

Územní odbor Chrudim

Topolská 569, 537 05 Chrudim



Č. j.: HSPA- 2749-2/2021
Datum: 20. 7. 2021
Vyřizuje: nprap. Martin Mudrich
Tel.: 950 581 254
E-mail: martin.mudrich@pak.izscr.cz
Počet stran: 2
Počet příloh:

Adresát:
Agroprojekce Litomyšl, spol. s.r.o.
Rokycanova 114/IV
566 01 Vysoké Mýto

ZÁVAZNÉ STANOVISKO DOTČENÉHO ORGÁNU NA ÚSEKU POŽÁRNÍ OCHRANY

Název stavby:

Polní cesta HPC 3 s LBK 6 Bousov

Místo stavby:

Bousov

k. ú.: Bousov, parc. č. 1260, 1348, 1385, 1388

Stavebník:

Státní pozemkový úřad, IČO 01312774,
Husinecká 1024/11a, Žižkov, Praha 13 000

Předložená dokumentace:

projektová dokumentace pro vydání stavebního povolení
vypracoval: *Tomáš Hrdonka, ČKAIT 0701282*
ověřil: *Tomáš Hrdonka, ČKAIT 0701282*
datum: 5/2021

Hasičský záchranný sbor Pardubického kraje (dále jen „HZS PAK“) jako věcně a místně příslušný dotčený orgán na úseku požární ochrany podle ustanovení § 7 odst. 4 zákona č. 320/2015 Sb., o Hasičském záchranném sboru České republiky a o změně některých zákonů (zákon o hasičském záchranném sboru), ve znění pozdějších předpisů a podle ustanovení § 26 odst. 2 písm. b) a ustanovení § 31 odst. 1 písm. b) zákona č. 133/1985 Sb., o požární ochraně, ve znění pozdějších předpisů (dále jen „zákon o požární ochraně“) posoudil v rozsahu níže uvedených podkladů výše uvedenou dokumentaci předloženou dne 30. 6. 2021. Na základě výše uvedeného vydává dle ustanovení § 31 odst. 3 zákona o požární ochraně a dále dle ustanovení § 149 odst. 1 zákona č. 500/2004 Sb., správní řád, ve znění pozdějších předpisů

SOUHLASNÉ ZÁVAZNÉ STANOVISKO.

Odůvodnění:

HZS PAK vycházel při vydání závazného stanoviska z těchto podkladů:

- Požárně bezpečnostní řešení:
název: *Polní cesta HPC 3 s LBK 6 Bousov*

vypracoval: *Tomáš Hrdonka, ČKAIT 0701282*

ověřil: *Tomáš Hrdonka, ČKAIT 0701282*

datum: 5/2021

Posouzením předložené dokumentace v rozsahu výše uvedených podkladů podle ustanovení § 46 odst. 1 vyhlášky č. 246/2001 Sb., o stanovení podmínek požární bezpečnosti a výkonu státního požárního dozoru (vyhláška o požární prevenci), ve znění pozdějších předpisů (dále jen „vyhláška o požární prevenci“) dospěl HZS PAK k závěru, že požárně bezpečnostní řešení splňuje obsahové náležitosti dle ustanovení § 41 vyhlášky o požární prevenci. Z obsahu posouzeného požárně bezpečnostního řešení vyplývá, že jsou splněny technické podmínky požární ochrany kladené na danou stavbu vyhláškou č. 23/2008 Sb., o technických podmínkách požární ochrany staveb, ve znění vyhlášky č. 268/2011 Sb.

Otisk úředního razítka

nrap. Martin Mudrich
vrchní inspektor
pracoviště prevence,
ochrany obyvatelstva a krizového řízení
HZS Pardubického kraje
Územní odbor Chrudim



Pomáhat a chránit

KRAJSKÉ ŘEDITELSTVÍ POLICIE PARDUBICKÉHO KRAJE

Územní odbor Chrudim
Dopravní inspektorát

Č. j. KRPE-47501-1/ČJ-2021-170306

Chrudim 2. srpna 2021

Počet stran: 3

Agroprojekce Litomyšl, spol. s r.o.
Rokycanova 114/IV
566 01 Vysoké MýtoDoručovací adresa:
(Agroprojekce spol. s r.o. IČO:64255611)**Stanovisko k projektové dokumentaci pro stavební povolení.**

Dne 25.06.2021 byla na Policii ČR, Krajské ředitelství Pardubického kraje, Územní odbor Chrudim, Dopravní inspektorát v Chrudimi předložena žádost o stanovisko k projektové dokumentaci na stavbu:

„Polní cesta HPC 3 s LBK 6 Bousov“ p.p.č. 1260, 1348, 1385, 1388 v k. ú. Bousov.

začátek polní cesty HPC 3 je na polní cestě v obci Bousov, cesta je vedena jihozápadním směrem v trase stávající polní cesty v délce cca. 0,70 km. Součástí návrhu je také výsadba biokoridoru LBK 6. Lokalita se nachází v nadm. výšce cca.288,0 - 296,0 m n. m. Stavba realizována pro zajištění obslužnosti pozemků pro zemědělskou techniku, odvedení povrchových vod a posílení atraktivnosti krajiny a krajinného rázu, to vše v k.ú. Bousov, realizované na základě komplexních pozemkových úprav v k.ú. Bousov a schváleného plánu společných zařízení. Zajištění obslužnosti pozemků pro zemědělskou techniku, odvedení povrchových vod a posílení atraktivnosti krajiny a krajinného rázu, to vše v k.ú. Bousov, realizované na základě komplexních pozemkových úprav v k.ú. Bousov a schváleného plánu společných zařízení. Začátek polní cesty HPC 3 je na místní komunikaci v obci Bousov, cesta je vedena jihozápadním směrem v trase stávající polní cesty v délce cca. 0,70 km. Součástí návrhu je také výsadba biokoridoru LBK 6. Lokalita se nachází v nadm. výšce cca.288,0 - 296,0 m n. m.. Polní cesta bude prováděna následovně - v trase budoucí komunikace bude sejmuta vrstva ornice v tl. 300 mm, popřípadě odtěžena navážka v tl. 800 mm, poté bude odtěžena zemina na patřičnou úroveň (viz. příčné řezy). Přebytečnou ornici bude možné po dohodě s majiteli sousedních

Průmyslová 1478
537 20 Chrudim

www.policie.cz

Tel.: 974 572 250
E-mail: epodatelna.policie@pcr.cz
ID DS: ndihp32

pozemků uložit přímo na okolní sousední pozemky bez poplatku za uložení. Navážka bude uložena na řízenou skládku. Přebytečná zemina bude uložena řízenou skládku. V úsecích, kde není dosaženo požadované únosnosti pláně polních cest 30 MPa, bude provedena stabilizace podloží cementovápnitou směsí v tl. 300 mm - obsah pojiva 3%. Dále bude zhotoveno odvodňovací zařízení (drenáž). Poté budou na zhuťnou pláň postupně rozprostřeny a hutněny konstrukční vrstvy cesty. Na štěrkodrti (0 - 63 mm) v tl. 150 mm (ČSN 73 6126-1) bude rozprostřena vrstva štěrkodrti (0 - 63 mm) v tl. 150 mm (ČSN 73 6126-1), poté infiltrační postřik 1,0 kg/m² (ČSN 73 6129) a dále vrstva podkladního asfaltobetonu v tl. 70 mm (ČSN 73 6121), poté spojovací postřik 0,7 kg/m² (ČSN 73 6129) a nakonec vrstva obrusného asfaltobetonu v tl. 40 mm (ČSN 73 6121). Krajnice bude tvořena asfaltovým recyklátem.

- k navržené stavbě nemáme námitek za dodržení níže uvedených připomínek:
- polní cesta HPC 3 s LBK 6 bude po odpovídat ČSN 73 6109, pro polní cesty musí být i po rekonstrukci zajištěny rozhledové poměry dle ČSN 73 6109 (rozhled pro zastavení),
- pro daný projekt – stavbu dále požadujeme, aby byly dodrženy související normy, technické podmínky a další související předpisy (ČSN 73 6109 aj).
- prováděním stavby nesmí docházet k narušení nebo poškození přilehlých komunikací, nebo k jejich znečišťování. Pokud k tomuto stavbou dojde je nutné komunikace vrátit do původního stavu.
- prováděním stavby nedojde k ohrožení provozu na pozemních komunikacích. K jeho případnému omezení může dojít jen v nezbytné míře a na dobu nezbytně nutnou. V případě, pokud si to vyžádá situace, budou práce prováděny pod ochrannou přenosného dopravního značení,
- před zahájením prací bude nutné na zdejší součást Policie ČR **předložit návrh dopravně inženýrských opatření k zajištění bezpečnosti a plynulosti silničního provozu a požádat o vydání „Stanoviska k umístění přechodné úpravy provozu na pozemních komunikacích“** dle § 77 zákona č. 361/2000 Sb. o provozu na pozemních komunikacích a případně také samostatně požádat o **vydání „Souhlasu se zvláštním užíváním komunikace“** dle § 25 zákona č. 13/1997 Sb. o pozemních komunikacích, nebo případně také o **vydání „Vyjádření k uzavírce PK a vedení objíždné trasy“** dle § 24 odst. 2 písm. d) zákona č. 13/1997 Sb., o pozemních komunikacích,
- toto stanovisko je vyhotoveno k předložené PD, která je nedílnou součástí žádosti,
- jiné připomínky z hlediska námi chráněných zájmů nemáme.

Platnost tohoto vyjádření je rok od data vydání.

Předložený projekt DIO viz. příloha:

Trvalé značení - ve stavbě se nevyskytuje.

Dočasné značení - po dobu výstavby bude na polní cestě v obci Bousov osazena dopravní značka B1 (Zákaz vjezdu všech vozidel) + E13 (Text) s citací " Mimo vozidel stavby " a u výjezdu na silnici III. třídy č. 33810 bude osazena dopravní značka Vjezd a výjezd vozidel stavby.

K projektu navrhované přechodné úpravy silničního provozu má PČR, Krajské ředitelství Pardubického kraje, Územní odbor Chrudim - Dopravní inspektorát následující připomínky(u):

S přeloženým návrhem DIO lze souhlasit. Před samotnou realizací stavby bude nutné předložit řádně zpracované dopravně inženýrské opatření včetně dle konkrétní situace (dle konkrétního místa prováděných prací a dle rozsahu prováděných prací).

Dále upozorňujeme, že Policie ČR - dopravní inspektorát si vyhrazuje právo změnit nebo doplnit DZ, pokud si to bude vyžadovat veřejný zájem, nebo bezpečnost a plynulost provozu na pozemních komunikacích.

Před zahájením prací, bude nutné na zdejší součást Policie ČR opětovně předložit návrh dopravně inženýrských opatření k zajištění bezpečnosti a plynulosti silničního provozu a požádat o vydání „Stanoviska k umístění přechodné úpravy provozu na pozemních komunikacích“ dle § 77 zákona č. 361/2000 Sb. o provozu na pozemních komunikacích. A dále případně požádat o vydání „Souhlasu se zvláštním užíváním komunikací“ dle § 25 zákona č. 13/1997 Sb. o pozemních komunikacích, bude-li se jednat o zásah do pozemní komunikace – je-li toto rozsahem prací vyžadováno.

Velikost značek požadujeme základní, provedení značek požadujeme reflexní, dopravní značení bude umístěno v souladu s TP 66 (3. vydání 2015) a bude umístěno na červeno-bíle pruhovaném podpěrném sloupku – červené a bílé pruhy na sloupku budou provedeny z retroreflexní fólie nejméně třídy třídy RA1 a CR1 o šířce 0,10 až 0,20 m. Celková délka barevné úpravy je nejméně 0,45 m.

Toto vyjádření nelze brát jako vyjádření dle § 77 zákona č. 361/2000 Sb., o provozu na pozemních komunikacích.

Zpracoval:

por. Bc. Tomáš Váňa

komisař

tel.: 974 572 258

npor. Mgr. Pavel Dostálek
vedoucí dopravního inspektorátu

z r. por. Bc. Tomáš Váňa
schváleno elektronicky



Povodí Labe, státní podnik

Víta Nejedlého 951/8, Slezské Předměstí, 500 03 Hradec Králové

TELEFON 495 088 111
E-MAIL labe@pla.cz
IČO 70890005
DIČ CZ70890005
IDDS dbyt8g2
Obchodní rejstřík: spis. zn. A. 9473 vedená
u Krajského soudu v HK

Agroprojekce Litomyšl spol. s r.o.
Tomáš Hrdonka
Rokycanova 114/IV
566 01 Vysoké Mýto

VÁŠ DOPIS Č.J. / ZE DNE

ČÍSLO JEDNACÍ
PLa/2021/030832

VYŘIZUJE/LINKA
Ing. Martina Homoláčová/663

HRADEC KRÁLOVÉ
14.7.2021

Polní cesta HPC 3 a lokální biokoridor LBK 6 v k.ú. Bousov

Obdrželi jsme žádost společnosti Agroprojekce Litomyšl spol. s r.o. o stanovisko k projektové dokumentaci ke stavbě „Polní cesta HPC 3 a LBK 6 Bousov“. Investorem této stavby je Státní pozemkový úřad, Krajský pozemkový úřad pro Pardubický kraj, Pobočka Chrudim.

Podle předložené dokumentace se jedná o výstavbu polní cesty HPC 3 v trase původní polní cesty, která bude zajišťovat zpřístupnění zemědělsky obhospodařovaných pozemků. Celková délka polní cesty je 704,60 m, šířka komunikace bude 4,0 m + krajnice 2 x 0,5 m. Konstrukci cesty bude tvořit štěrkodrt' a asfaltobeton s krajnicemi zpevněnými asfaltovým recyklátem. Odvodnění krytu vozovky bude řešeno podélným a příčným sklonem na okolní terén. Součástí stavby bude provedení sjezdů a výhyben.

V rámci stavby bude provedena výsadba biokoridoru LBK 6. Pro výsadbu biokoridoru bude použito 36 ks stromů a 360 ks keřů. Druhovou skladbu budou tvořit následující taxony:

stromy - lípa srdčitá, javor babyka, dub letní, habr obecný
keře - hloh obecný, višně křovištní, dřín obecný, ptačí zob obecný

Při výstavbě nedojde ke styku s pozemkem, vodním tokem ani s jiným zařízením ve správě Povodí Labe, státní podnik.

Stavba polní cesty HPC 3 a lokálního biokoridoru LBK 6 se nachází ve vodním útvaru HSL_1210 - Doubrava od toku Běstvinský potok po tok Hostačovka, na souřadnicích (S-JTSK) Y: 667069, X: 1073432.

K navrhovanému záměru vydáváme následující **stanovisko správce povodí**:

- Z hlediska zájmů daných platným Národním plánem povodí Labe a Plánem dílčího povodí Horního a středního Labe (ustanovení §24 až §26 vodního zákona)** je uvedený záměr možný, protože lze předpokládat, že záměrem nedojde ke zhoršení chemického stavu a ekologického stavu/potenciálu dotčených útvarů povrchových vod a chemického stavu a kvantitativního stavu útvarů podzemních vod, a že nebude znemožněno dosažení jejich dobrého stavu/potenciálu.
Toto hodnocení vychází z posouzení souladu předmětného záměru s výše uvedenými platnými dokumenty.
- Z hlediska dalších zájmů sledovaných vodním zákonem** souhlasíme s navrženým záměrem bez připomínek.

Toto stanovisko, které je podkladem pro vydání rozhodnutí nebo jiného opatření vodoprávního nebo jiného správního úřadu, nebo samosprávného orgánu, platí **2 roky** od data jeho vydání, pokud v této době nebylo využito pro vydání platného rozhodnutí nebo jiného opatření správními nebo samosprávnými orgány.

Mgr. Petr Ferbar
vedoucí odboru
péče o vodní zdroje



MĚSTSKÝ ÚŘAD CHRUDIM

Resselovo náměstí 77, 537 16 Chrudim

Odbor životního prostředí

Adresa pracoviště: Pardubická 67, 537 16 Chrudim

tel.: 469 657 111, fax: 469 657 703

e-mail: urad@chrudim-city.cz

<http://www.chrudim.eu>

IDDS: 3y8b2pi, IČ: 00270211

Č. j.: CR 037060/2021 OŽP/Ry
 Spis. zn.: CR 037060/2021
 Váš dopis ze dne: 28. 6. 2021
 Vaše značka:
 Spis. a skart. znak a lhůta: 247.3/S5
 Počet listů: 1
 Počet příloh: 0
 Vyřizuje: Ing. Ivo Rychnovský
 Tel.: 469 657 301
 E-mail: ivo.rychnovsky@chrudim-city.cz
 V Chrudimi dne: 02. 8. 2021

AGROPROJEKCE LITOMYŠL spol. s r.o.
 Rokycanova 114/IV
 566 01 Vysoké Mýto

Stanovisko Odboru životního prostředí k projektové dokumentaci na akci: „Polní cesta HPC 3 s LBK 6 Bousov“, k. ú. Bousov

Městský úřad Chrudim, Odbor životního prostředí obdržel dne 28. 6. 2021 žádost o souhrnné stanovisko k výše uvedené akci. Investorem je Česká republika – Státní pozemkový úřad, Krajský pozemkový úřad pro Pardubický kraj, Pobočka Chrudim, Poděbradova 909, 537 01 Chrudim.

Stavební pozemek se nachází v k. ú. Bousov na pozemcích KoPÚ určených k realizaci společných zařízení. V současné době jsou pozemky využívány jako zatravněná polní cesta, pole a louky. Účelem je zajištění obslužnosti pozemků pro zemědělskou techniku, odvedení povrchových vod a posílení atraktivnosti krajiny a krajinného rázu, to vše v k. ú. Bousov, realizované na základě komplexních pozemkových úprav v k. ú. Bousov a schváleného plánu společných zařízení. Součástí je výsadba biokoridoru LBK 6.

Koncepce řešení stavby spočívá ve vybudování polní cesty v trase stávající, včetně provedení rozšíření v obloucích, provedení podélného odvodnění zaústěného do vsakovací jímky, provedení sjezdů, výhyben a výsadby biokoridoru. Po dokončení stavby se všechny dotčené plochy uvedou do původního stavu. Jedná se o prostor mezi krajnicí polní cesty, hranou příkopu a hranicí parcely. Zde budou provedeny terénní úpravy tak, aby došlo k navázání na stávající terén. Konečná úprava terénu se provede ohumusováním a osetím travním semenem. Pro zatravnění se použije univerzální travní směs. Výsadba bude provedena v počtu 36 ks stromů a 360 keřů. Stavba je členěna na stavební objekty: Objekty pozemních komunikací – SO - 101 - Cesta HPC 3 (délka cesty 704,6 m, kryt asfaltobeton), Objekty úpravy území – SO - 801 - Biokoridor LBK 6.

K výše uvedené věci vydáváme následující stanovisko:

Odpadové hospodářství: Upozorňujeme, že v projektové dokumentaci jsou použity již neplatné právní předpisy týkající se odpadového hospodářství.

Výkopová zemina bude využita k terénním úpravám v rámci stavby, přebytečná zemina bude předána pouze oprávněné osobě ze zákona č. 541/2020 Sb., o odpadech.

Dodavatel stavby předá veškeré doklady o likvidaci všech stavebních odpadů stavebníkovi. Ke kontrolní prohlídce stavby (závěrečné) budou předloženy doklady o předání vzniklých stavebních odpadů oprávněným osobám v souladu se zákonem o odpadech č. 541/2020 Sb., odpadech (např. na řízenou skládku, odpadové svozové firmě apod.). Čestné prohlášení není dostačujícím dokladem.

Ochrana přírody: Na základě žádosti ze dne 1. 7. 2021 bude vydáno samostatné závazné stanovisko.

Státní správa lesů: Stanovisko bylo vydáno 9.7.2021.

Ochrana ZPF: Souhlasíme za těchto podmínek:

- Pokud stavbou dojde k odnětí zemědělské půdy k nezemědělským účelům po dobu kratší než jeden rok včetně doby potřebné k uvedení do původního stavu, není nutný souhlas k odnětí půdy ze zemědělského půdního fondu.

- Pokud stavbou dojde k odnětí zemědělské půdy k nezemědělským účelům po dobu kratší než jeden rok včetně doby potřebné k uvedení do původního stavu, bude termín zahájení nezemědělského využívání zemědělské půdy písemně oznámen nejméně 15 dní předem Odboru životního prostředí Městského úřadu Chrudim.
- Pokud stavbou dojde k odnětí zemědělské půdy k nezemědělským účelům po dobu delší než jeden rok, bude požádáno o souhlas s odnětím půdy ze zemědělského půdního fondu podle § 9 zákona.

Vodoprávní úřad: Záměr je možný, jeho součástí nejsou žádná vodní díla a jeho realizaci nemohou být dotčeny zájmy chráněné zákonem č. 254/2001 Sb., o vodách a o změně některých zákonů (vodní zákon), ve znění pozdějších předpisů a dalších souvisejících právních předpisů.
Odvodnění cesty není stavbou vodního díla, vodoprávní úřad není příslušným stavebním úřadem.

Jako podkladů pro toto vyjádření bylo použito stanovisek úseků Odboru životního prostředí: odpadové hospodářství (Ing. B. Mlatečková), ochrana přírody (Ing. K. Mrózková), ochrana ZPF (R. Podzemská, Dis.), státní správa lesů (Ing. P. Štěpánek), vodoprávní úřad (Ing. T. Gerhartová).

MĚSTSKÝ ÚŘAD
Chrudim
Odbor životního prostředí

Ing. Ivo Rychnovský
vedoucí Odboru životního prostředí


KOORDINOVANÉ STANOVISKO číslo: 31/37060

Pro vydání stanoviska Odboru ŽP Městského úřadu Chrudim Vám předkládám dokumentaci stavby (spis):

Polní cesta HPC 3 s LBK 6 Bousov

(investor: Česká republika – Státní pozemkový úřad, Krajský pozemkový úřad pro Pardubický kraj, Pobočka Chrudim **žadatel:** Agroprojekce Litomyšl, s. r. o., Rokycanova 114/IV, 566 01 Vysoké Mýto, IČO 64255611)

s žádostí o stanovisko oddělení a předání dalšímu oddělení dle tohoto cirkulačního listu.

		termín pro odd.:	Podpis zástupce odboru:
oddělení PP			
oddělení EP			
oddělení VH			
Odbor dopravy			
Odbor ÚPR			
Stavební odbor	29 -06- 2021	bez vyjádření	
Oddělení pám.péče			

GARANT: OPP / OEP / OVH

PROJEKTOVÁ DOKUMENTACE JE ULOŽENA NA:
U:\KOORDINOVANA STANOVISKA\Stanoviska rok 2021\37060-
Agroprojekce-Polní cesta HPC 3 s LBK 6 Bousov

KONEČNÝ TERMÍN: 28. 07. 2021

Ing. Ivo Rychnovský
vedoucí Odboru životního prostředí

KOORDINOVANÉ STANOVISKO číslo: 31/37060

Pro vydání stanoviska Odboru ŽP Městského úřadu Chrudim Vám předkládám dokumentaci stavby (spis):

Polní cesta HPC 3 s LBK 6 Bousov

(investor: Česká republika – Státní pozemkový úřad, Krajský pozemkový úřad pro Pardubický kraj, Pobočka Chrudim **žadatel:** Agroprojekce Litomyšl, s. r. o., Rokycanova 114/IV, 566 01 Vysoké Mýto, IČO 64255611)

s žádostí o stanovisko oddělení a předání dalšímu oddělení dle tohoto cirkulačního listu.

		termín pro odd.:	Podpis zástupce odboru:
oddělení PP			
oddělení EP			
oddělení VH			
Odbor dopravy			
Odbor ÚPR	29 -06- 2021	<i>ok vyplácení 30.6 2021 Krmelová</i>	
Stavební odbor			
Oddělení pám.péče			

GARANT: OPP / OEP / OVH

PROJEKTOVÁ DOKUMENTACE JE ULOŽENA NA:

U:\KOORDINOVANA STANOVISKA\Stanoviska rok 2021\37060-

Agroprojekce-Polní cesta HPC 3 s LBK 6 Bousov

KONEČNÝ TERMÍN: 28. 07. 2021

Ing. Ivo Rychnovský
vedoucí Odboru životního prostředí


KOORDINOVANÉ STANOVISKO číslo: 31/37060

Pro vydání stanoviska Odboru ŽP Městského úřadu Chrudim Vám předkládám dokumentaci stavby (spis):

Polní cesta HPC 3 s LBK 6 Bousov

(investor: Česká republika – Státní pozemkový úřad, Krajský pozemkový úřad pro Pardubický kraj, Pobočka Chrudim **žadatel:** Agroprojekce Litomyšl, s. r. o., Rokycanova 114/IV, 566 01 Vysoké Mýto, IČO 64255611)

s žádostí o stanovisko oddělení a předání dalšímu oddělení dle tohoto cirkulačního listu.

		termín pro odd.:	Podpis zástupce odboru:
oddělení PP			
oddělení EP			
oddělení VH			
Odbor dopravy			
Odbor ÚPR			
Stavební odbor			
Oddělení pá.m.péče	29 -06- 2021	602 ZS	

GARANT: OPP / OEP / OVH

PROJEKTOVÁ DOKUMENTACE JE ULOŽENA NA:
 U:\KOORDINOVANA STANOVISKA\Stanoviska rok 2021\37060-
 Agroprojekce-Polní cesta HPC 3 s LBK 6 Bousov

KONEČNÝ TERMÍN: 28. 07. 2021

Ing. Ivo Rychnovský
 vedoucí Odboru životního prostředí



MĚSTSKÝ ÚŘAD CHRUDIM

Resselovo náměstí 77, 537 16 Chrudim

Odbor dopravy

Adresa pracoviště: Pardubická 67, 537 16 Chrudim

tel.: 469 657 111

e-mail: urad@chrudim-city.cz

<http://www.chrudim.eu>

IDDS : 3y8b2pi, IČ: 00270211

Spis. zn.: CR 037691/2021 KL
 Č. j.: CR 059882/2021 ODP/KL
 Váš dopis ze dne
 Vaše značka:
 Spis. a skart. znak a lhůta: 280.6 V/5
 Počet listů: 2
 Počet příloh: 2
 Vyřizuje: Ing. Martin Klimek
 Tel.: 469 657 500
 E-mail: martin.klimek@chrudim-city.cz
 V Chrudimi dne: 19.10.2021

Obdrží:

"Agroprojekce Litomyšl, spol. s r.o.", cestou koordinovaného stanoviska pro Městský úřad Chrudim, Odbor životního prostředí, Pardubická č.p. 67, Chrudim IV, 537 01 Chrudim 1

Stanovisko

k záměru stavby: **"Polní cesta HPC 3 s LBK 6 Bousov"**.

Městský úřad Chrudim, Odbor dopravy příslušný:

- podle § 40 odst. 4 písm. a) zákona č. 13/1997 Sb., o pozemních komunikacích, ve znění pozdějších předpisů, vykonávat působnost silničního správního úřadu ve věcech silnic a veřejně přístupných účelových komunikací s výjimkou věcí, o kterých rozhoduje Ministerstvo dopravy nebo orgán kraje v přenesené působnosti,
 - podle § 40 odst. 4 písm. d) zákona č. 13/1997 Sb., o pozemních komunikacích, ve znění pozdějších předpisů, uplatňovat stanovisko k územním plánům a regulačním plánům a závazné stanovisko v územním řízení, z hlediska řešení místních a účelových komunikací,
- po zhlédnutí předložené projektové dokumentace k výše uvedenému záměru stavby (viz příloha č. 1 a 2) ve stupni **pro územní nebo stavební řízení** a dotýkajícího se **veřejně přístupné účelové komunikace v obci Bousov** k provedení stavby **nemáme námitek** a dále uvádíme:

Část A – do projektové dokumentace zapracovat následující:

- 1) Navržená stavba je napojena u hřbitova na stávající pozemní komunikaci. Podle předložené PD se jedná o veřejně přístupnou účelovou komunikaci (polní cesta) a tak napojení nebude opatřeno dopravním značením. Bude zde platit přednost zprava. Pokud by se však jednalo o napojení polní cesty na místní komunikaci, bude stavba polní cesty opatřena 2x Z 11g „Směrový sloupek červený“. Přednost v jízdě bude na místní komunikaci.

- 2) Pro vyjasnění přednosti v křižovatce bude kryt vozovky křižovatky a vozovky větví křižovatky stávající polní cesty ze stejného materiálu (asfaltobeton jemnozrnný).

Část B - Dále uvádíme upozornění na ustanovení, které je nutné při návrhu, povolení záměru stavby (DÚR, DSP) nebo vlastní realizaci stavby respektovat a vyplývající z obecně platných právních nebo technických předpisů:

- 1) Celkové provedení stavby pozemní komunikace bude odpovídat předpokládanému dopravnímu významu a dopravnímu zatížení. Pro návrh a zřízení pozemní komunikace je nutné respektovat ustanovení příslušných právních předpisů a příslušných technických předpisů, zejména:
 - ČSN 73 6102 – Projektování křižovatek na pozemních komunikacích,
 - ČSN 73 6109 – Projektování polních cest,
 - ČSN 73 6110 – Projektování místních komunikací,
 - ČSN 73 6056 – Odstavné a parkovací plochy silničních vozidel,
 - TP 65 - Zásady pro dopravní značení na pozemních komunikacích,
 - TP 103 - Zásady navrhování obytných a pěších zón,
 - TP 133 - Zásady pro vodorovné dopravní značení,
 - Zákon č. 13/1997 Sb. o pozemních komunikacích a jeho prováděcí vyhláška č. 104/1997 Sb., ve znění pozdějších předpisů,
 - Zákon č. 183/2006 Sb., stavební zákon, ve znění pozdějších předpisů a jeho prováděcí předpisy.
 - Vyhláška č. 501/2006 Sb., o obecných požadavcích na využívání území, ve znění pozdějších předpisů (např. § 20 až 23 této vyhlášky).
- 2) Vzhledem k celkovému rozsahu stavby bude dokumentace pro stavební povolení obsahovat ZOV.
- 3) Do rozhledového pole sjezdu podle ČSN 73 6110 nesmí být navrhovány žádné stavby ani vegetace, které norma neumožňuje např. oplocení, přístřešky, místo pro popelnice, reklamní zařízení, stromy, dřeviny nebo zeleň, okolní terén.
Do rozhledového pole křižovatky podle ČSN 73 6102 nesmí být navrhovány žádné stavby ani vegetace, které norma neumožňuje např. oplocení, přístřešky, místo pro popelnice, reklamní zařízení, stromy, dřeviny nebo zeleň, okolní terén, odstavné plochy pro automobily. Dále musí být odstraněna případná zeleň, upraven okolní terén. Rozhledové poměry křižovatek budou zachyceny v projektové dokumentaci. Budou vyřešeny majetkové poměry k zachování volného rozhledového poměru v křižovatce.
- 4) Do dopravního prostoru pozemních komunikací nebude osazena a ani do něho nebude zasahovat žádná část stavby, zařízení nebo jiné překážky (rozvodné skříně, sloupy, oplocení apod.). Bude zajištěn bezpečnostní odstup min. 0,50 m od okraje vozovky pozemní komunikace.
- 5) Navrhovaná pozemní komunikace bude místní komunikací nebo veřejně přístupnou účelovou komunikací (viz zákon č. 13/1997 Sb. o pozemních komunikacích, ve znění pozdějších předpisů). Jako místní komunikace nebo veřejně přístupná účelová komunikace bude tato nová pozemní komunikace uvedena do užívání.

Na vlastníka této komunikace se vztahují práva a povinnosti vyplývající ze zákona č. 13/1997 Sb., o pozemních komunikacích, ve znění pozdějších předpisů, a dalších právních předpisů.

- 6) Prováděním stavby nedojde k ohrožení provozu na pozemních komunikacích. K jeho případnému omezení může dojít jen v nezbytné míře a na dobu nezbytně nutnou. Pokud si to vyžádá situace, budou pracovníci a pracovní mechanizmy provádět stavební práce pod ochranou přechodného dopravního značení, které stavebník (zhotovitel) zajistí na své náklady. O uzavírku silnice je nutné požádat min. 30 dní předem.
- 7) Všechny dotčené pozemní komunikace nebudou vlivem stavby nebo s ní související dopravy narušovány a znečišťovány (vozidla nebo pracovní mechanizmy musí být před vjetím na pozemní komunikaci očištěny). Případné znečištění bude neprodleně odstraněno, narušení, které nezpůsobí závalu ve sjízdnosti nebo schůdnosti odstraněno nejdéle po skončení stavebních prací dle pokynů správce pozemní komunikace.
- 8) Ke stavbě je nutné získat vyjádření Krajského ředitelství policie Pardubického kraje, Územního odboru Chrudim, Dopravního inspektorátu.
- 9) Případné změny oproti předložené projektové dokumentaci a dotýkajících se našich zájmů požadujeme v předstihu odsouhlasit s naším úřadem.
- 10) Požadujeme svolávat pravidelné kontrolní dny za účasti našeho úřadu a Policie ČR DI Chrudim tak, aby mohlo dojít k případnému průběžnému upřesňování provedení stavby na místě samém. Předem se tak případným komplikacím při uvádění komunikace do užívání.

Část C – Místní a přechodná úprava provozu na pozemních komunikacích:

Současně jako příslušný správní úřad dle ustanovení § 124 odst. 6 zákona č. 361/2000 Sb., o provozu na pozemních komunikacích a o změnách některých zákonů, ve znění pozdějších předpisů (dále i „zákon č. 361/2000 Sb.“), ve věcech místní a přechodné úpravy provozu (užití dopravního značení a dopravního zařízení – dále jen „DZ“) na silnicích II. a III. třídy, místních komunikacích a veřejně přístupných účelových komunikacích ve správním obvodu města Chrudim s rozšířenou působností, ke shora uvedenému záměru, který se z hlediska tohoto zákona dotýká shora uvedených pozemních komunikací, uvádí další podmínky k jeho přípravě a realizaci:

- 1) Podle ustanovení § 77 odst. 1 písm. c) zákona č. 361/2000 Sb., o provozu na pozemních komunikacích, místní a přechodnou úpravu provozu na pozemních komunikacích a užití zařízení pro provozní informace stanoví na silnici II. a III. třídy a na místní komunikaci a veřejně přístupné účelové komunikaci obecní úřad obce s rozšířenou působností (MěÚ Chrudim, Odbor dopravy) po předchozím písemném vyjádření příslušného orgánu policie.
K žádosti doložit dokumentaci (situaci) se zakreslením navrženého dopravního značení a písemné vyjádření Krajského ředitelství policie Pardubického kraje, Územního odboru Chrudim, Dopravního inspektorátu a případně vlastníka pozemní komunikace.
Žádost o místní úpravu je podávána před vlastním povolením stavby k užívání (min. 90 dní předem).

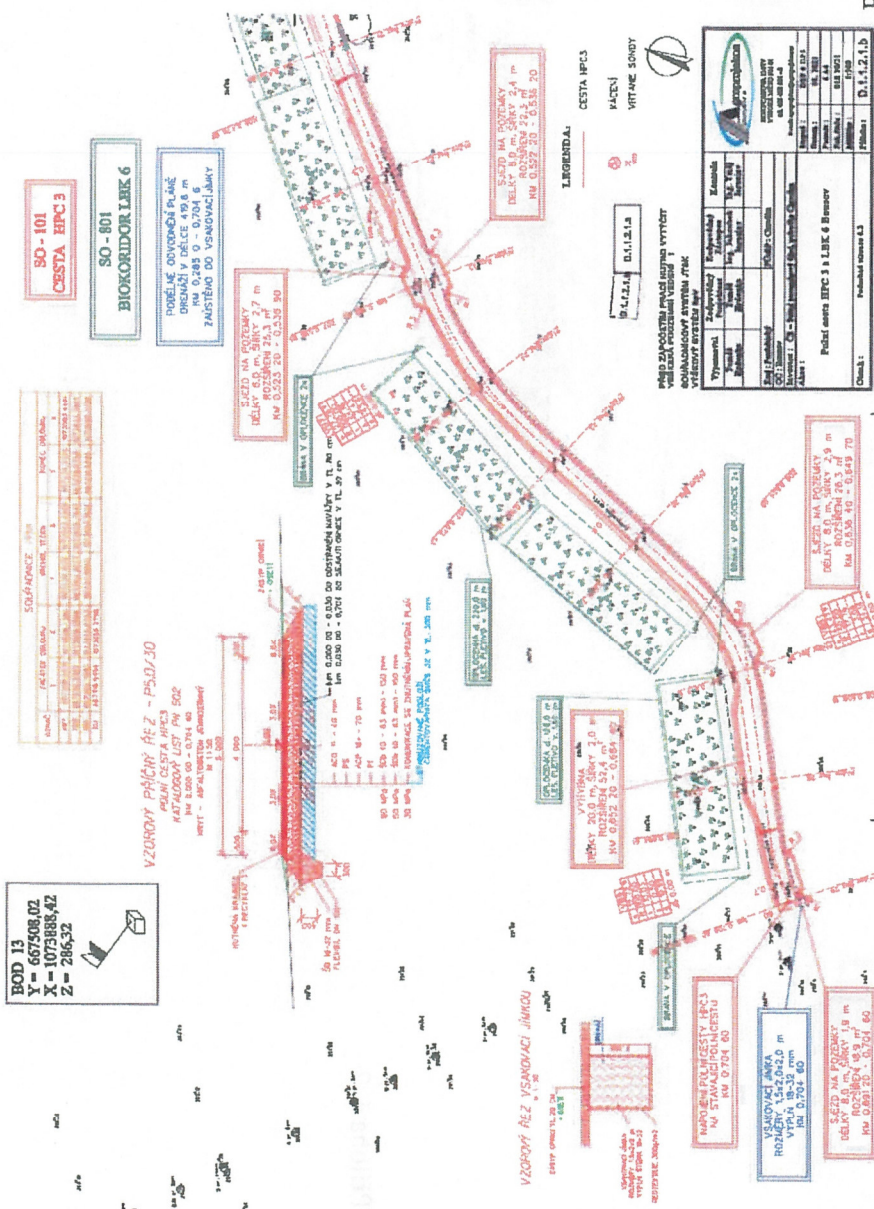
- 2) Bude-li při stavebních pracích demontováno DZ, umístěno stávající DZ, které by mělo být přemístěno např. na stožár veřejného osvětlení, je toto přemístění DZ možné pouze v případě, že nedojde ke změně vzdálenosti DZ od označovaného místa na pozemní komunikaci či od pozemní komunikace samotné (boční vzdálenost DZ), příp. je nová vzdálenost v souladu s příslušnými předpisy (viz níže uvedené obecné podmínky). V opačném případě umístit DZ na samostatném sloupku, a to dle příslušných předpisů, popř. po konzultaci s naším úřadem,
- 3) Rozsah, způsob a doba užití DZ v rámci realizace daného záměru bude odpovídat organizaci a postupu prací (výstavby), aby přenosné DZ byly použity v souladu s ustanovením § 78 zákona č. 361/2000 Sb.,
- 4) V rámci celého záměru zajistit dodržení i níže uvedených „obecných podmínek“, které mohou být z hlediska našeho úřadu uplatňovány při přípravě či vlastní realizaci záměru nebo vyplývají jako povinnost pro investora/zhotovitele stavby z právního či technického předpisu:
 - a) o stanovení přechodné úpravy provozu, tzn. o povolení užití přenosných svislých a přechodných vodorovných dopravních značek, světelných signálů a dopravních zařízení na silnici II. nebo III. třídy, na místní komunikaci nebo veřejně přístupné účelové komunikaci při realizaci záměru požádejte náš úřad. K této úpravě provozu doložte návrh DZ a písemné vyjádření Policie České republiky, Krajského ředitelství Pardubického kraje, Územního odboru Chrudim, Dopravního inspektorátu (viz zákon č. 361/2000 Sb., o provozu na pozemních komunikacích, ve znění pozdějších předpisů),
 - b) rovněž provést i další bezpečnostní opatření k označení a zajištění (např. oplocení, osvětlení, zvýraznění) místa stavby, aby nedošlo k ohrožení účastníků provozu na přilehlých pozemních komunikacích (viz vyhláška č. 268/2009 Sb., vyhláška č. 398/2009 Sb., TP 66 - Zásady pro přechodné dopravní značení na pozemních komunikacích),
 - c) použity a umístěny mohou být pouze přenosné dopravní značky a dopravní zařízení (včetně bezpečnostních zařízení a regulačních prvků) schváleného typu (schválení ministerstvem dopravy pro použití na pozemních komunikacích - viz www.pjpk.cz).

Platnost tohoto stanoviska je stanovena na dobu 2 roků ode dne vydání, pokud v této době nebude zahájeno nebo nebude probíhat příslušné správní řízení (územní, stavební, apod.).

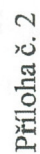
MĚSTSKÝ ÚŘAD

Chrudim
odbor dopravy

Ing. Martin Klimek
Oprávněná úřední osoba



Příloha č. 1





KRAJSKÝ ÚŘAD Pardubického kraje

odbor životního prostředí a zemědělství



Agroprojekce Litomyšl, spol. s r. o. (DS)

KUPAX00Y7ZU0

Naše značka: 55318/2021/OŽPZ/Ža

Vyřizuje: Mgr. R. Žaloudková

Telefon: 466 026 516

Email: romana.zaloudkova@pardubickykraj.cz

V Pardubicích dne 12. 7. 2021

Záměr: „Polní cesta HPC 3 s LBK 6 Bousov“

Krajskému úřadu Pardubického kraje (dále též krajský úřad) byla dne 1. 7. 2021 doručena žádost o vydání stanoviska dle ustanovení § 45i odst. 1 zákona č. 114/1992 Sb., o ochraně přírody a krajiny, ve znění pozdějších předpisů (dále jen zákon), k záměru: „**Polní cesta HPC 3 s LBK 6 Bousov**“.

V předmětné věci vydává Krajský úřad Pardubického kraje jako orgán příslušný dle ustanovení § 77a odst. 4 písm. n) zákona toto stanovisko:

Předložený záměr koncepce **nemůže mít významný vliv** na vymezené ptačí oblasti ani na evropsky významné lokality.

Odůvodnění:

Stavební objekt se nachází v k. ú. Bousov na pozemcích určených komplexní pozemkovou úpravou k realizaci společných zařízení. V současné době jsou pozemky využívány jako zatravněná polní cesta, pole a louky. Katastr vede výše uvedené pozemky jako ostatní plochy a v majetku obce Bousov. Začátek polní cesty HPC 3 je na polní cestě v obci Bousov, cesta je vedena jihozápadním směrem v trase stávající polní cesty v délce cca 0,704 km. Součástí návrhu je také výsadba biokoridoru LBK 6 (36 dřevin, 360 keřů). Lokalita se nachází v nadmořské výšce cca 288,0 - 296,0 m n. m. Dokumentace pro stavební řízení a realizaci stavby navazuje na komplexní pozemkovou úpravu pro k. ú. Bousov. Zajištěna bude obslužnost pozemků pro zemědělskou techniku, odvedení povrchových vod a posílení atraktivnosti krajiny a krajinného rázu.

Krajský úřad Pardubického kraje posoudil záměr, jeho umístění a rozsah a dospěl k závěru, že nemůže mít významný vliv na vymezené ptačí oblasti ani evropsky významné lokality, jak ve svém stanovisku uvádí.

Nejbližší (cca 3,4 km) evropsky významná lokalita je lokalita **Lichnice - Kaňkovy hory** (CZ0530500). Jedná se o rozsáhlý výskyt acidofilních i květnatých bučin, které jsou svým významem v Železných horách neopakovatelné. Některé porosty byly vybrány jako genová základna buku lesního. Nejbližší (cca 22,5 km) ptačí oblast je ptačí oblast **Bohdanečský rybník** (CZ0531012), předmětem ochrany je zde chřástal kropenatý (*Porzana porzana*).

(v obou lokalitách soustavy Natura 2000 byl výkon státní správy na úseku ochrany přírody svěřen dle zákona Agentuře ochrany přírody a krajiny ČR).

Toto stanovisko nenahrazuje stanoviska, vyjádření či rozhodnutí, vydávaná podle ustanovení jiných paragrafů zákona č. 114/1992 Sb., o ochraně přírody a krajiny, nebo jiných zákonů.

otisk úředního razítka

Ing. Martin Vlasák
vedoucí odboru
v zastoupení RNDr. Vladimír Vrána



KUPAX00Y7EOX



**Krajský úřad
Pardubického kraje
OŽPZ - oddělení integrované prevence**

Váš dopis zn.:

Ze dne: 25.06.2021

Číslo jednací: KrÚ 54989/2021/OŽPZ/ST

Spisová značka: SpKrÚ 52390/2021/OŽPZ/2

Vyřizuje: Ing. Lucie Stará

Telefon: 466026380

E-mail: lucie.stara@pardubickykraj.cz

AGROPROJEKCE LITOMYŠL spol. s r. o.**Tomáš Hrdonka****Rokycanova 114/IV****566 01 Vysoké Mýto**

Datum: 12.07.2021

Vyjádření podle ust. § 23 odst. 3 zákona č. 100/2001 Sb.

Krajský úřad Pardubického kraje, jako příslušný úřad podle ustanovení § 23 odst. 4 zákona č. 100/2001 Sb., o posuzování vlivů na životní prostředí a o změně některých souvisejících zákonů (zákon o posuzování vlivů na životní prostředí), ve znění pozdějších předpisů (dále jen „zákon“ a „příslušný úřad“), obdržel dne 25. 6. 2021 žádost společnosti AGROPROJEKCE LITOMYŠL spol. s r. o., Rokycanova 114/IV, 566 01 Vysoké Mýto, IČO 642 55 611, o vyjádření k záměru

Polní cesta HPC 3 s LBK 6 Bousov

podle zákona.

Záměrem je novostavba polní cesty k zajištění obslužnosti pro zemědělskou techniku, odvedení povrchových vod a posílení atraktivnosti krajiny a krajinného rázu. Záměr je umístěn v k. ú. Bousov.

Příslušný úřad podle ust. § 23 odst. 3 zákona sděluje, že záměr

nebude podléhat zjišťovacímu řízení.

Odůvodnění:

Zákon v ust. § 1 odst. 2 stanoví, že posuzování vlivů na životní prostředí podléhají záměry, jejichž provedení by mohlo závažně ovlivnit životní prostředí. Výše uvedený záměr není záměrem podle § 3 písm. a) zákona, protože není uveden v příloze č. 1 k zákonu a na jeho posuzování se nevztahují ustanovení zákona. Příslušný orgán není dotčeným orgánem v následujících řízeních.

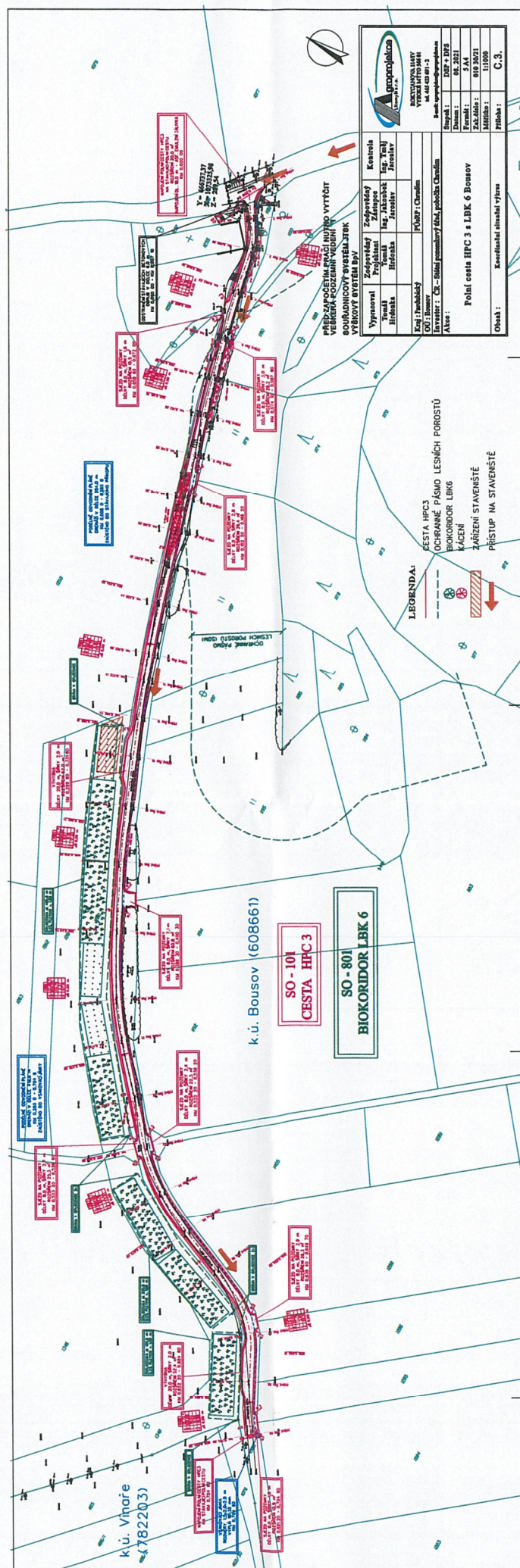
Jestliže orgán ochrany přírody vydá stanovisko podle § 45i zákona č. 114/1992 Sb., o ochraně přírody a krajiny, ve znění pozdějších předpisů, že záměr může mít významný vliv na předmět ochrany nebo celistvost evropsky významné lokality nebo ptačí oblasti, bude v daném případě záměr podléhat posouzení. Podle § 4 odst. 1 písm. e) zákona může stavba samostatně nebo ve spojení s jinými významně ovlivnit předmět ochrany nebo celistvost evropsky významné lokality nebo ptačí oblast, tato stavba podléhá posuzování, pokud se tak stanoví ve zjišťovacím řízení.

Ing. Martin Vlasák

vedoucí odboru

v z. Ing. Jiří Kučera

vedoucí oddělení integrované prevence



SNM MO

zastoupená Bc. Zuzanou PERNICOVOU

„Oddělení ochrany územních zájmů

Souhlasí

s realizací stavby dle přiložené dokumentace.

Toto stanovisko platí po dobu dvoch let.

Brno dne: 27-07-2021

S.č. N. 114495/2021-150-002-BR

[Signature]

Brno dne: 27. 07. 2021.